

COMUNE DI RIVALTA
PIANO ESECUTIVO CONVENZIONATO
di LIBERA INIZIATIVA

in zona B2.9(8) e S2₂ del P.R.G.C.
ai sensi dell'art. 43 L.R. 56 / 77 e s.m.i.



OGGETTO:

- Progetto preliminare OOUU a scomputo:
 - Opere smaltimento acque meteoriche
 - Illuminazione pubblica

PROPRIETA':

GEMINA s.r.l

LOCALITA' : ZONA DI P.R.G.C B2.9(8) e S2₂VIA PRAGELATO

DATA : LUGLIO 2023

SCALA : VARIE

TAVOLA

PROGETTISTA

ARCH. Lorenzo Castegnaro
Viale Aurora 28 - Rivalta di Torino
Tel. 0115508137

5.2

LEGENDA

- SISTEMAZIONE ED AMPLIAMENTO VIA PRAGELATO E REALIZZAZIONE ROTATORIA
- SISTEMAZIONE AREA A PARCHEGGIO PUBBLICO S.2.2
- AREE DI VIA PRAGELATO GIA' URBANIZZATA
- AREA CICLOPEDONALE INGRESSO PARCO
- AREE NON OGGETTO DI URBANIZZAZIONE A SCOMPUTO

LEGENDA PLANIMETRIA 1

- POSIZIONE POZZI PERDENTI STRADA PUBBLICA
- POSIZIONE POZZI PERDENTI PROPRIETA' PRIVATE
- AREA DI RACCOLTA POZZI PERDENTI STRADA PUBBLICA

N.B. VEDI ALLEGATO E
Relazione idraulica pozzii perdenti

LEGENDA PLANIMETRIA 2

- CANALOTTO IP IN PROGETTO
- PALO E CORPO ILLUMINANTE IP ESISTENTE DA RIPOSIZIONARE
- PALO E CORPO ILLUMINANTE ESISTENTE RIPOSIZIONATO
- PALO E CORPO ILLUMINANTE IP IN PROGETTO
- POZZETTO DI DERIVAZIONE

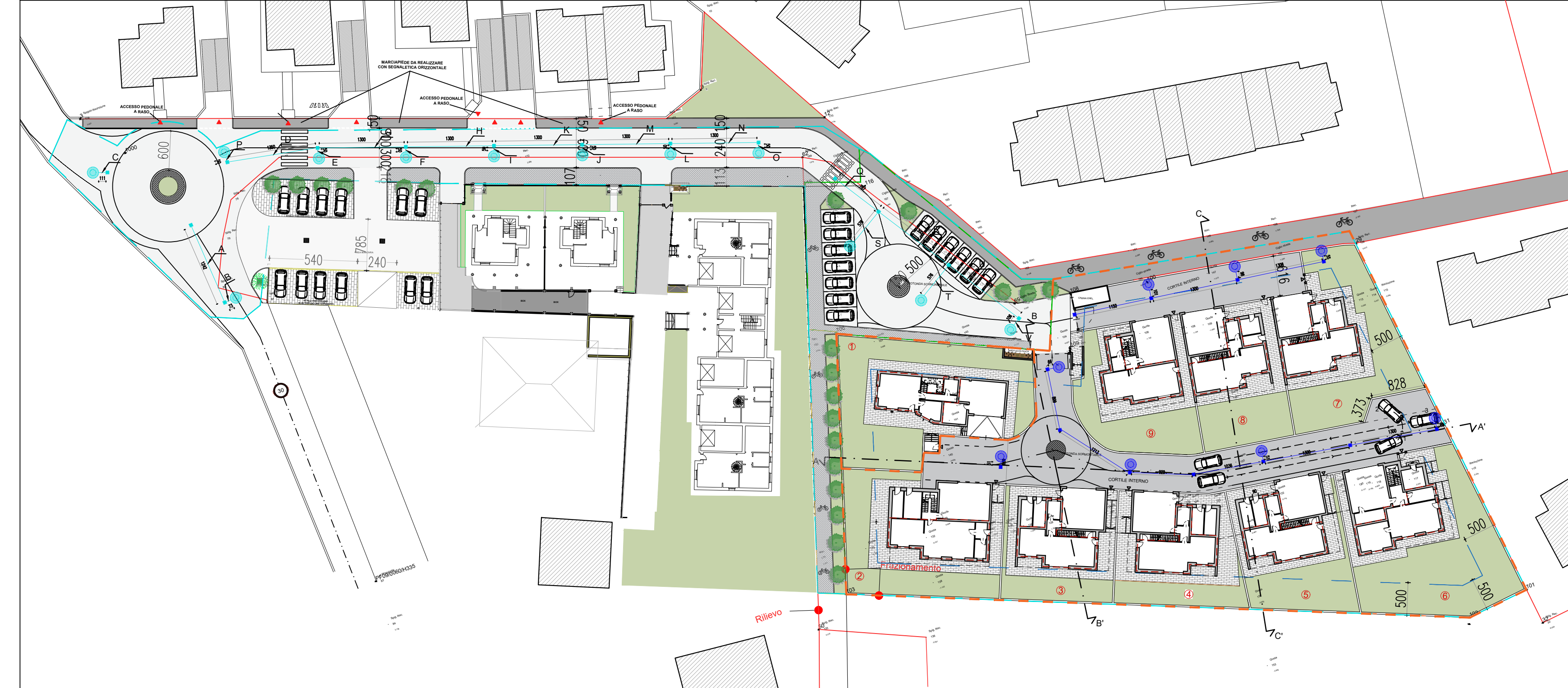
SCHEMA GENERALE DI PROGETTO OOUU

Scala 1:500



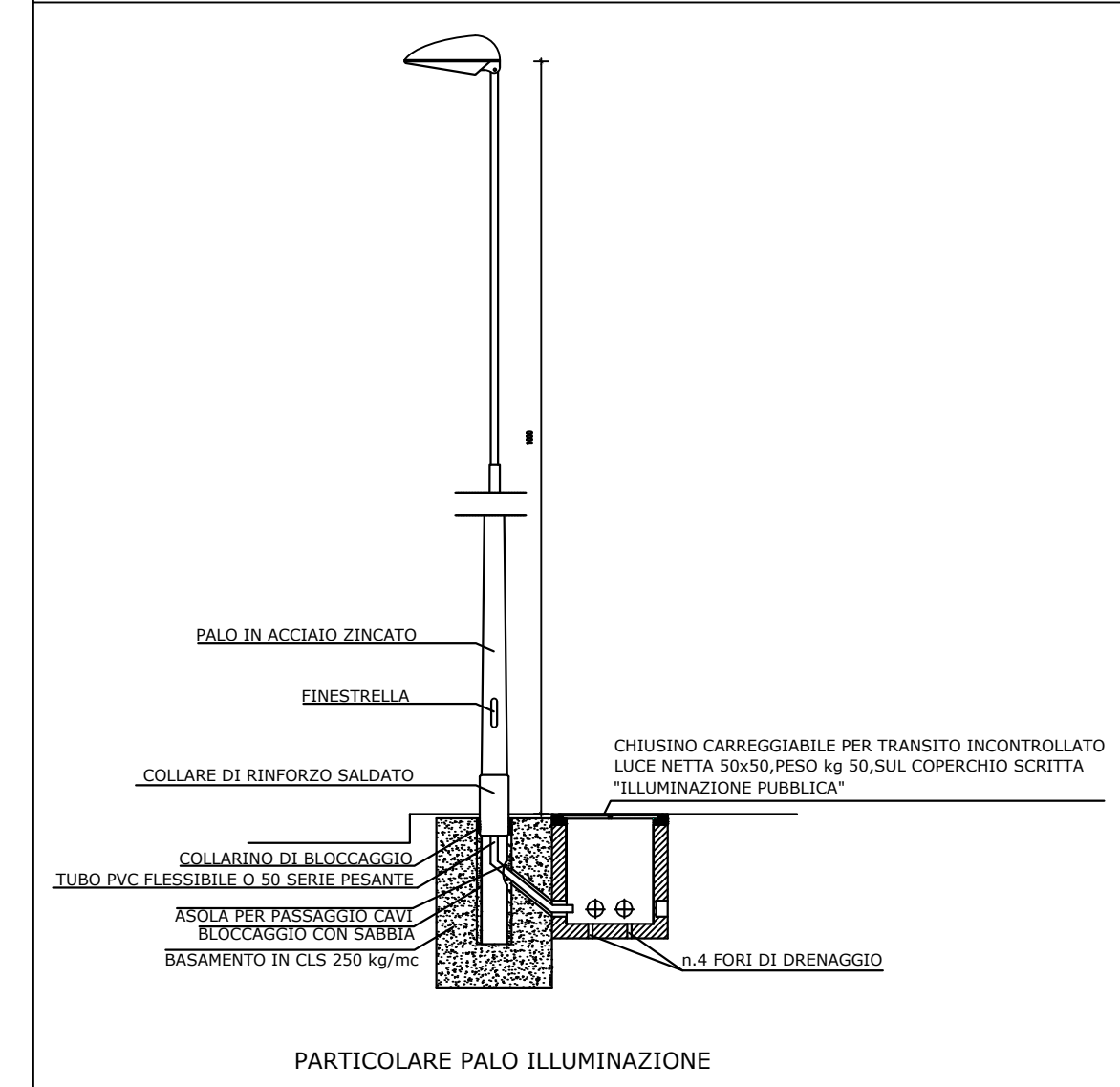
PLANIMETRIA SMALTIMENTO ACQUE METEORICHE

Scala 1:500



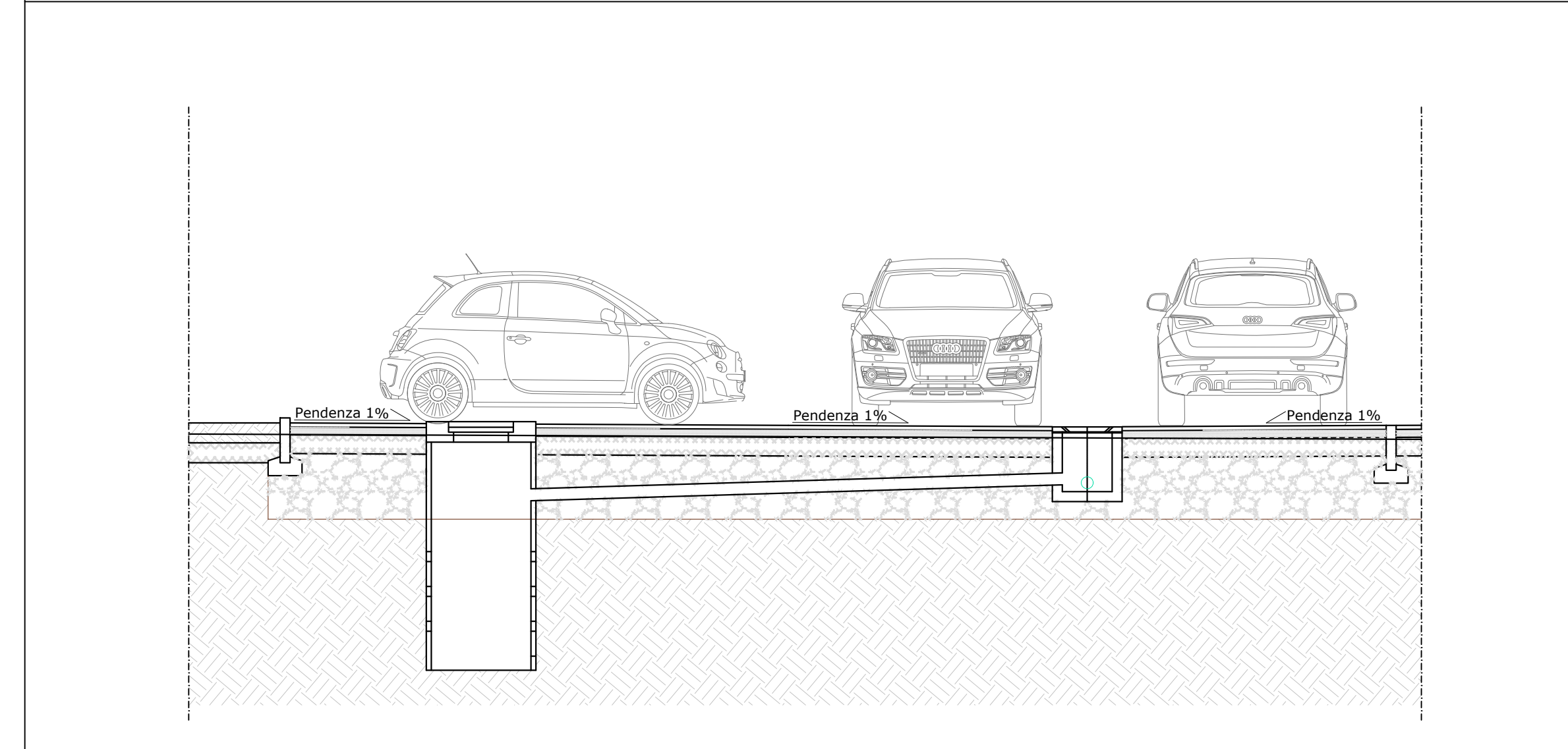
PARTICOLARE ILLUMINAZIONE PUBBLICA

Scala 1:50



PARTICOLARE RACCOLTA ACQUE BIANCHE

Scala 1:50



PLANIMETRIA POSIZIONAMENTO ILLUMINAZIONE PUBBLICA

Scala 1:500

