

PROPRIETA' ICC srl
BOSCHETTO Cecilia
ARETUSA IMMOBILIARE s.o.s. di Angeloni Giuseppe
IMMOBILIARE s.p.a. s. Ottavio, 33 10124 TORINO
FAVARIN Roberto
FAVARIN Giuseppe

PROGETTO REDATTO DA:
ARCHITETTO GIUSEPPE DRAGO
Strada Comunale di Nove 2, Orbassano (TO)
Tel.011-862.63.99
GEOM. SEGARELLI Italo
Via Giovanni 54/20/C
Rivolta di Torino

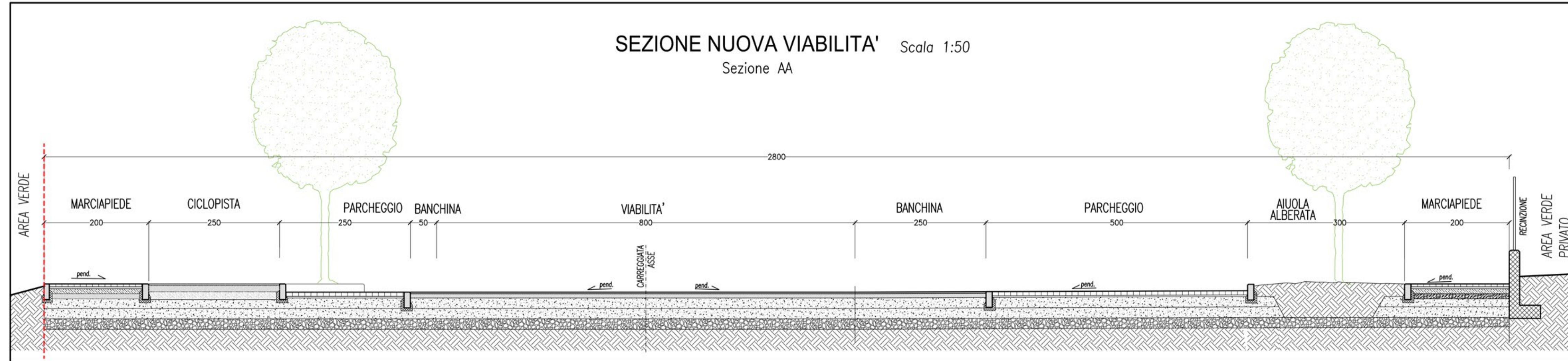
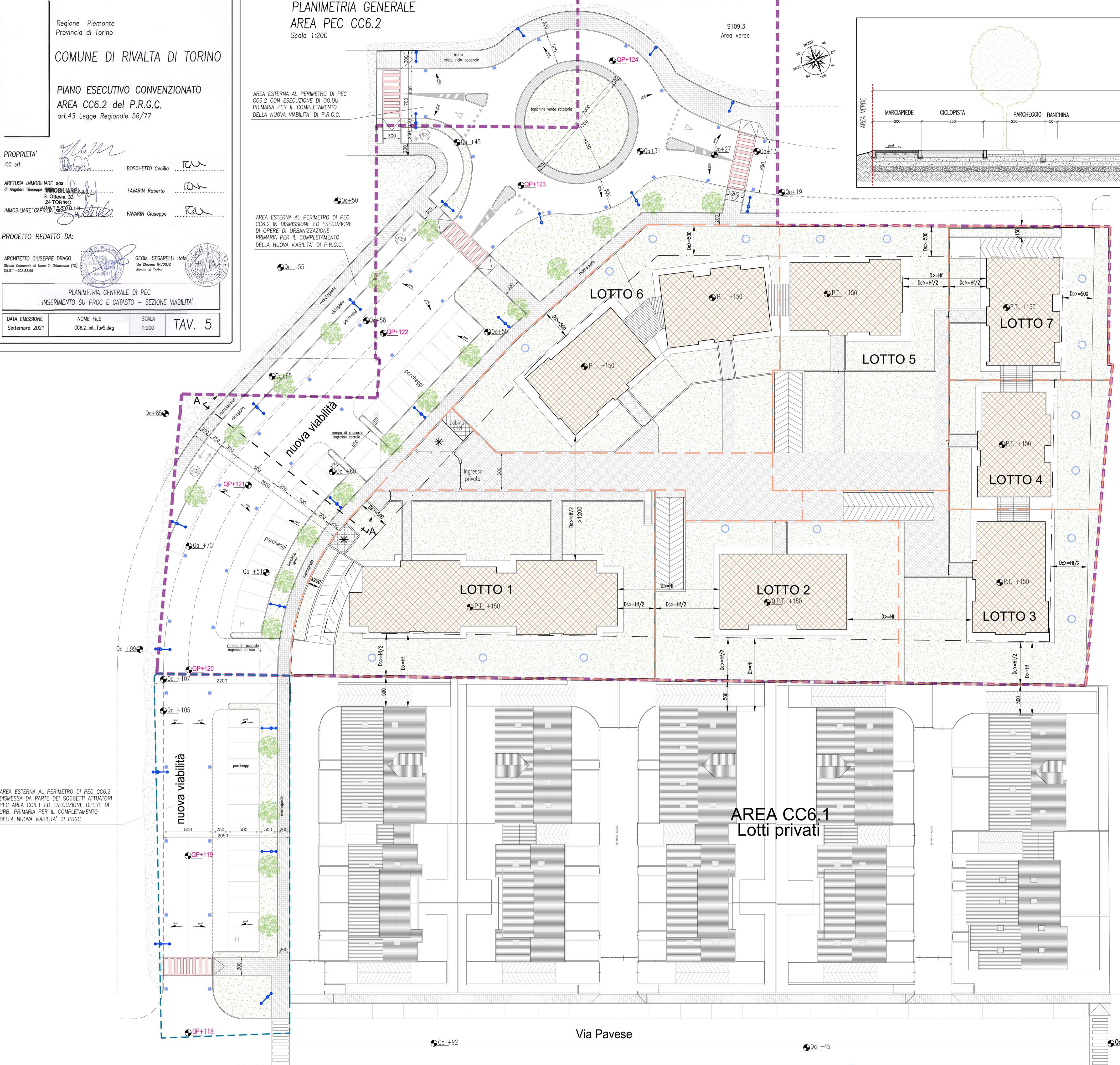
PLANIMETRIA GENERALE DI PEC INSERIMENTO SU PRGC E CATASTO - SEZIONE VIABILITA'		
DATA EMISSIONE Settembre 2021	NOME FILE CC6.2_int_Tav5.dwg	SCALA 1:200
		TAV. 5

PLANIMETRIA GENERALE
AREA PEC CC6.2
Scala 1:200

AREA ESTERNA AL PERIMETRO DI PEC CC6.2 CON ESECUZIONE DI QUOTAZIONE PRIMARIA PER IL COMPLETAMENTO DELLA NUOVA VIABILITA' DI P.R.G.C.

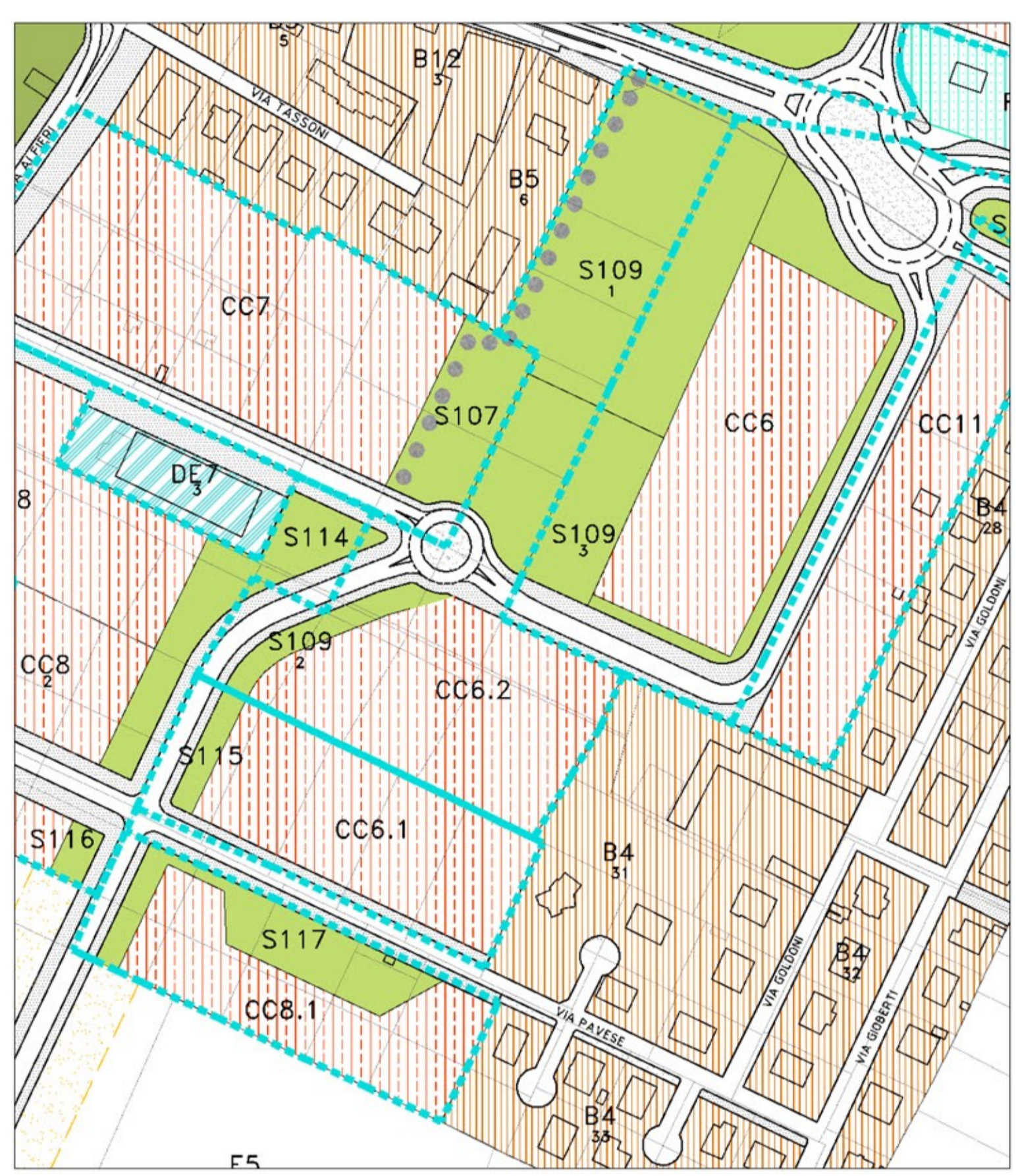
AREA ESTERNA AL PERIMETRO DI PEC CC6.2 IN DISMISSIONE ED ESECUZIONE DI OPERE DI URBANIZZAZIONE PRIMARIA PER IL COMPLETAMENTO DELLA NUOVA VIABILITA' DI P.R.G.C.

AREA ESTERNA AL PERIMETRO DI PEC CC6.2 DISMESSA DA PARTE DEI SOGGETTI ATTUATORI PEC AREA CC6.1 ED ESECUZIONE OPERE DI URS PRIMARIA PER IL COMPLETAMENTO DELLA NUOVA VIABILITA' DI PRGC

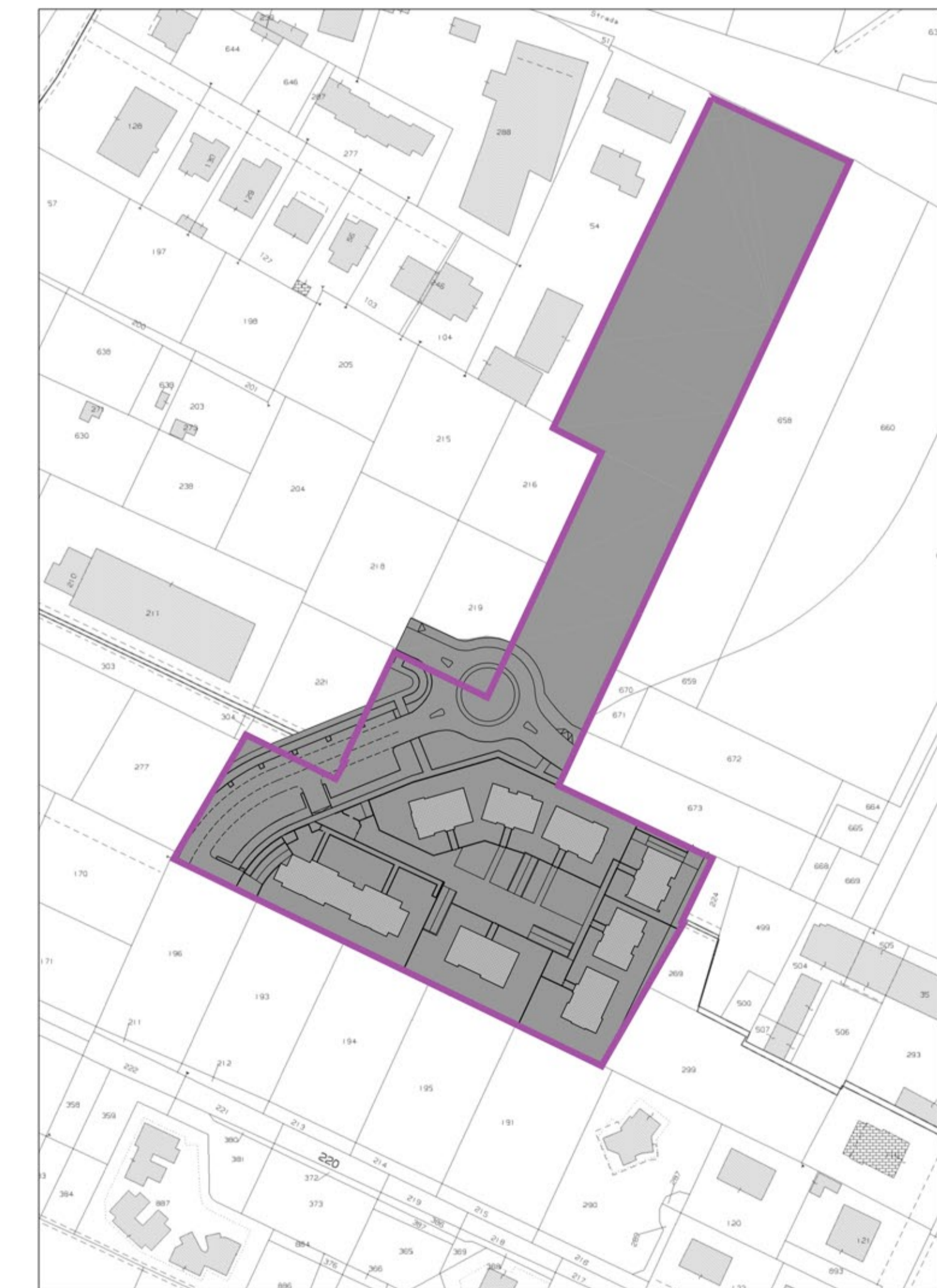
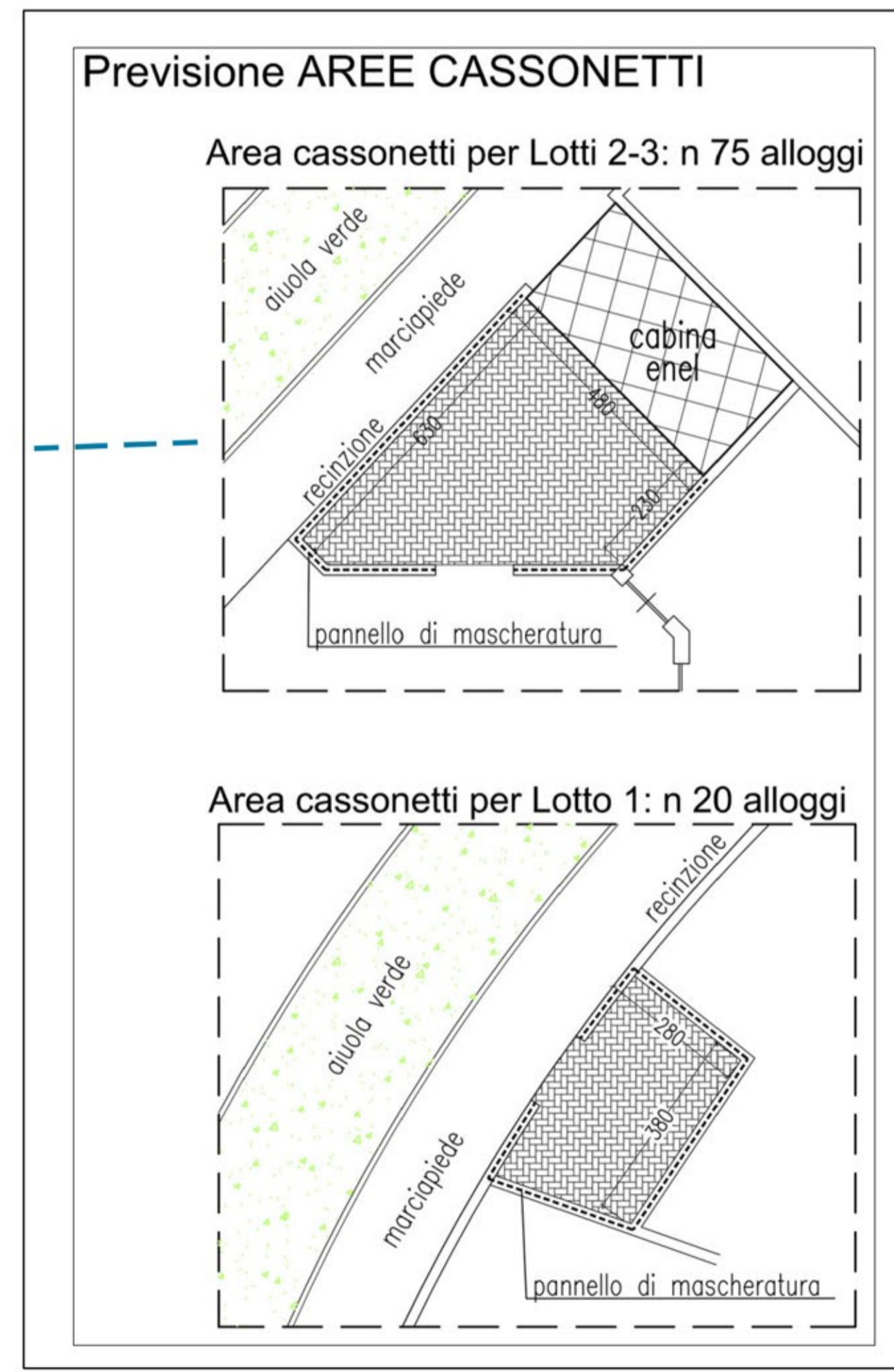


LEGENDA

- Perimetro P.E.C. CC6.2
- Perimetro Lotti
- Limite di fabbricazione
- Area dismesse dal P.E.C. CC6.1
- Qa+100 Quote di progetto
- Qa+100 Quote attuali
- P.T. +100 Quota Piano Terra edificio
- Caditoia stradale
- Palo illuminazione pubblica
- Alberature "lagerstroemia"
- Pozzo perdente acque piovane su terreno Ø100cm H=3,00m Dimensionati come da Relazione Geologica
- Isole Ecologiche private come da Parere Covar14 prot. 3151/2018 del 10-05-2018



INSERIMENTO SU ESTRATTO PRGC scala 1:2000



INSERIMENTO SU ESTRATTO CATASTALE scala 1:1500

AREA CC6.1
Lotti privati

Via Pavese