Pianta piano interrato Scala 1:200

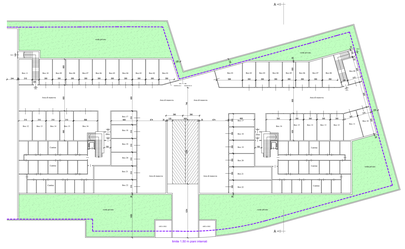

Pianta piano terra Scala 1:200

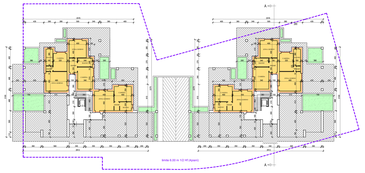

Pianta piano primo - secondo - terzo Scala 1:200

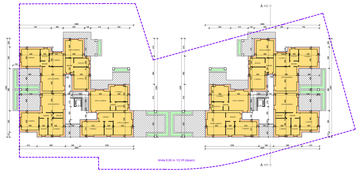

Pianta piano quarto Scala 1:200

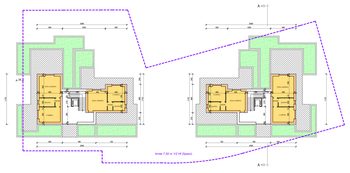

Pianta piano quinto Scala 1:200

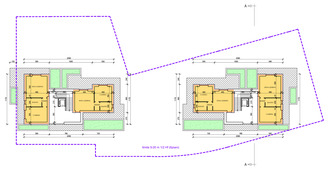

Pianta copertura piana (TETTO VERDE) Scala 1:200

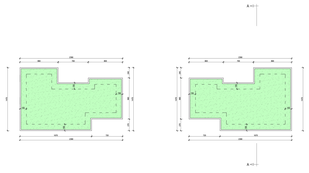

DIMOSTRAZIONE DELLA S.L.P. EDIFICIO C - D

Piano Terra	Superfici
MT. 21,00 x 3,60 =	MQ. 75,60
MT. 23,00 x 3,60 =	MQ. 82,80
MT. 22,00 x 3,60 =	MQ. 2,20
MT. 22,00 x 3,60 =	MQ. 79,20
MT. 22,00 x 3,60 =	MQ. 2,20
MT. 22,00 x 3,60 =	MQ. 79,20
MT. 22,00 x 3,60 =	MQ. 79,20
MT. 22,00 x 3,60 =	MQ. 79,20
MT. 22,00 x 3,60 =	MQ. 79,20
MT. 22,00 x 3,60 =	MQ. 79,20
MT. 21,00 x 1,10 =	MQ. 23,10
	MQ. 1.067,40
	x N. piani = MQ. 3.202,20

Piano Primo / Secondo / Terzo	Superfici
MT. 22,00 x 1,10 =	MQ. 7,10
MT. 22,00 x 3,60 =	MQ. 79,20
MT. 22,00 x 3,60 =	MQ. 79,20
MT. 23,00 x 3,60 =	MQ. 82,80
MT. 21,00 x 3,60 =	MQ. 75,60
MT. 22,00 x 1,10 =	MQ. 2,20
MT. 22,00 x 3,60 =	MQ. 79,20
MT. 22,00 x 3,60 =	MQ. 79,20
MT. 22,00 x 3,60 =	MQ. 79,20
MT. 22,00 x 3,60 =	MQ. 79,20
MT. 22,00 x 1,60 =	MQ. 3,60
MT. 22,00 x 3,60 =	MQ. 79,20
MT. 22,00 x 3,60 =	MQ. 79,20
MT. 22,00 x 3,60 =	MQ. 37,30
MT. 23,00 x 3,70 =	MQ. 85,10
	MQ. 1.067,40
	x N. piani = MQ. 3.202,20

Piano Quarto	Superfici
MT. 21,00 x 3,60 =	MQ. 75,60
MT. 22,00 x 3,70 =	MQ. 81,40
MT. 23,00 x 1,10 =	MQ. 25,30
	MQ. 182,30

Piano Quinto	Superfici
MT. 21,00 x 3,60 =	MQ. 75,60
MT. 22,00 x 3,70 =	MQ. 81,40
MT. 23,00 x 1,10 =	MQ. 25,30
	MQ. 182,30

TOTALE S.L.P. EDIFICIO C -
MQ. 1.192,90 + 979,90 + 114,10 + 114,10 = MQ. 1.367,90

TOTALE S.L.P. EDIFICIO D -
MQ. 1.192,90 + 979,90 + 114,10 + 114,10 = MQ. 1.367,90

Calcolo S.L.P. piano terra (1° p.f.t.) Scala 1:200

EDIFICIO C

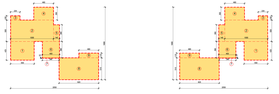

EDIFICIO D

Calcolo S.L.P. piano primo - secondo - terzo (2°-3°-4° p.f.t.) Scala 1:200

EDIFICIO C

EDIFICIO D

Calcolo S.L.P. piano quarto (5° p.f.t.) Scala 1:200

EDIFICIO C

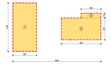

EDIFICIO D

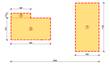

Calcolo S.L.P. piano quinto (6° p.f.t.) Scala 1:200

EDIFICIO C

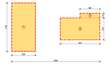

EDIFICIO D

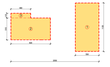

EDIFICIO D

Prospetto est Scala 1:200

EDIFICIO D

Prospetto ovest Scala 1:200

EDIFICIO D

EDIFICIO C

Prospetto nord Scala 1:200

EDIFICIO C

EDIFICIO D

Prospetto sud Scala 1:200

EDIFICIO D

Sezione A-A Scala 1:200

DEFINIZIONE ALTEZZE FABBRICATO

EDIFICIO CONDOMINIALE A 6 P.F.T. E PIANO INTERRATO
EDIFICI C - D

CORSINE DI RIVALTA DI TORINO
zona C220 di PRGC

Proprietà:
IMMOBILIARE PIETO srl

Progettisti:
- ing. Consorzio Minuta - v.ll CORNA,14,339,500K
- geom. Cibin Andrea - v.ll LEMORTIGIALE,79F

oggetto: PECU | tavola: **04.3**
scala: varie
TIPOLOGIE EDILIZIE | data: **marzo 2021**

studio associato
via Pinerolo,41 - 10139 Torino tel. 011/3101255 fax 011/3099400 - e-mail: studio@gaia-n.it - P. IVA 09204270010

Il documento non può essere riprodotto o trasmesso a terzi senza autorizzazione
QUESTO DISEGNO È DI PROPRIETÀ DI TERZI NON È DI PUBBLICO DOMINIO E NON DEVE ESSERE COPIATO O DIVULGATO SENZA AUTORIZZAZIONE SCRITTA.
DO NOT COPY OR DISTRIBUTE THIS DRAWING WITHOUT WRITTEN PERMISSION OF THE OWNER