DIMOSTRAZIONE DELLA S.L.P. EDIFICIO A :

Piano Terra	Superficie
1) MT. (6.20 x 6.20) =	MQ. 38.44
2) MT. (4.00 x 6.20) =	MQ. 24.80
3) MT. (2.20 x 1.60) =	MQ. 3.52
4) MT. (4.00 x 5.00) =	MQ. 19.90
5) MT. (4.00 x 5.00) =	MQ. 19.90
6) MT. (4.00 x 5.00) =	MQ. 19.90
7) MT. (4.00 x 5.00) =	MQ. 19.90
8) MT. (4.00 x 5.00) =	MQ. 19.90
9) MT. (4.00 x 5.10) =	MQ. 20.40
10) MT. (4.00 x 1.10) =	MQ. 4.40
	MQ. 191.16

Piano Primo - Secondo - Terzo	Superficie
1) MT. (6.20 x 1.10) =	MQ. 6.82
2) MT. (10.30 x 4.60) =	MQ. 47.38
3) MT. (4.00 x 5.00) =	MQ. 19.90
4) MT. (10.00 x 5.00) =	MQ. 50.00
5) MT. (4.00 x 4.00) =	MQ. 15.90
6) MT. (4.00 x 5.00) =	MQ. 19.90
7) MT. (4.00 x 5.00) =	MQ. 19.90
8) MT. (4.00 x 5.00) =	MQ. 19.90
9) MT. (4.00 x 5.00) =	MQ. 19.90
10) MT. (4.00 x 5.00) =	MQ. 19.90
11) MT. (4.00 x 5.00) =	MQ. 19.90
12) MT. (4.00 x 5.70) =	MQ. 22.80
13) MT. (4.00 x 5.00) =	MQ. 19.90
14) MT. (4.00 x 5.00) =	MQ. 19.90
15) MT. (4.00 x 5.70) =	MQ. 22.80
	MQ. 335.30
	MQ. 191.16 x 3 piani = MQ. 573.48

Piano Quinto	Superficie
1) MT. (10.30 x 5.60) =	MQ. 52.10
2) MT. (4.00 x 5.10) =	MQ. 20.40
3) MT. (4.00 x 1.10) =	MQ. 4.40
	MQ. 116.72

Piano Sesto	Superficie
1) MT. (10.30 x 5.60) =	MQ. 52.10
2) MT. (4.00 x 5.10) =	MQ. 20.40
3) MT. (4.00 x 1.10) =	MQ. 4.40
	MQ. 116.72

Piano Settimo	Superficie
1) MT. (4.00 x 5.10) =	MQ. 20.40
	MQ. 20.40

TOTALE S.L.P. EDIFICIO A :

MQ. 1.150,00 + 573,48 + 116,72 + 116,72 + 20,40 = MQ. 1.419,88

Pianta piano interrato Scala 1:200

Pianta piano terra Scala 1:200

Pianta piano primo - secondo - terzo Scala 1:200

Pianta piano quarto Scala 1:200

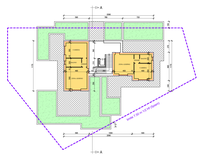

Pianta piano quinto Scala 1:200

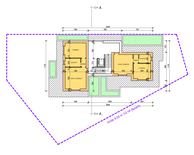

Pianta piano sesto Scala 1:200

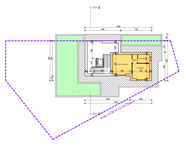

Pianta copertura piana (TETTO VERDE) Scala 1:200



Calcolo S.L.P. piano terra (1° p.f.t.) Scala 1:200

Calcolo S.L.P. piano primo - secondo - terzo (2°-3°-4° p.f.t.) Scala 1:200

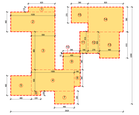

Calcolo S.L.P. piano quarto (5° p.f.t.) Scala 1:200

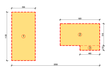

Calcolo S.L.P. piano quinto (6° p.f.t.) Scala 1:200

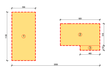

Calcolo S.L.P. piano sesto (7° p.f.t.) Scala 1:200

DEFINIZIONE ALTEZZE FABBRICATO

EDIFICIO CONDOMINIALE A 7 P.F.T. E PIANO INTERRATO
EDIFICIO A

Prospetto nord Scala 1:200

Prospetto sud Scala 1:200

Prospetto ovest Scala 1:200

Prospetto est Scala 1:200

Sezione A-A Scala 1:200

CORNUNE DI RIVALTA DI TORINO

zona C220 di PRGC

Proprietà:

IMMOBILIARE PIETO srl

Progettisti:

- ing. Consorzio Michele - of. CORNA,TA,SB,SGR

- geom. Cibin Andrea - of. LEMORTOPIZ,TIF

oggetto: PECU

tavola	**04.1**
scala	varie
data	**marzo 2021**

TIPOLOGIE EDILIZIE

studio associato
via Cavaglià 22 - 10139 Torino tel. 0114127436 fax 0114129183 - e-mail: architetti@pietro-f.it - P. IVA 08246340013

COPYRIGHT RESERVED TO PROPERTY OF THE ARCHITECT STUDIO ASSOCIATI - NON MEG DUBBE CHIEDERE DI ESTRARLO PER IL RISPETTO DEL DIRITTO DI PROPRIETÀ DELL'ARCHITETTO