

REGIONE PIEMONTE

PROVINCIA DI TORINO

Comune di RIVALTA di TORINO

PROGETTO ESECUTIVO

OPERE DI URBANIZZAZIONE PRIMARIA

AREE DI P.R.G.C. CC4.3

PROPONENTI

MORABITO Giuseppe
Via Luigi Einaudi 36 - Rivalta di Torino (TO)
MRB GPP 68H14 L219R

COTZA Antonello
Via Pascoli 7 - Orbassano (TO)
CTZ NNL 60A28 L219K

TESSA Luigia
Via Pascoli 7a - Orbassano (TO)
TSS LGU 29T49 C487X

IMMOBILIARE DELLA PRONDA S.N.C.
Via Genovesi 15 - Torino
P.IVA: 07603960019

GEMINA S.R.L. Unipersonale
Via Ottavio Revel 6 - Torino
P.IVA: 08724910016

PROGETTISTI

Fabrizio MILETTO Ingegnere
Via Pascoli 7 - Orbassano (TO)
Tel. 011-9012266
MLT FRZ 64B21 L219K

Giuseppe VADALÀ Ingegnere
Via Verdi 50 - Rivalta di Torino (TO)
Tel. 333-6884213
VDL GPP 83D29 L219B

TAV. 8

OGGETTO

Planimetria generale rete acquedotto,
TELECOM, GAS, ENEL













DATA

LUGLIO 2016

SCALA

1:500

LEGENDA

-  Confine P.E.C.L.I. CC4.3
-  Acquedotto in progetto
-  Acquedotto esistente
-  Pozzetto acquedotto
-  Allacciamento TELECOM
-  Pozzetto TELECOM esistente
-  Rete ENEL in progetto
-  Allacciamento ENEL
-  Pozzetto ENEL esistente
-  Allacciamento rete GAS
-  Rete GAS esistente
-  Pozzetto GAS esistente

PLANIMETRIA GENERALE

scala di 1:500

