


COMUNE DI RIVALTA DI TORINO
 REGIONE PIEMONTE  PROVINCIA DI TORINO

PIANO REGOLATORE GENERALE COMUNALE
II VARIANTE GENERALE
PROGETTO DEFINITIVO

ANALISI INFRASTRUTTURE ESISTENTI
CANALI DEMANIALI E IRRIGUI

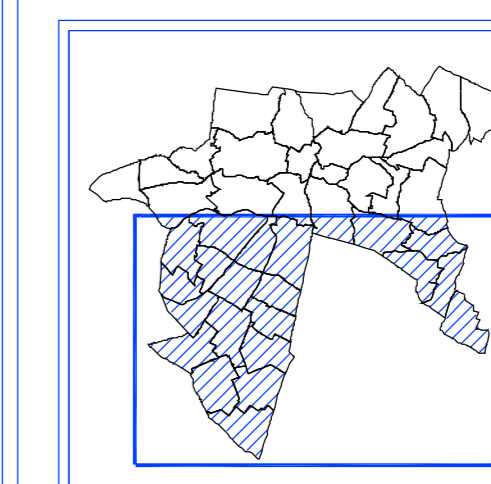


TAVOLA 4B
SUD SANGONE
SCALA 1:5000

PROGETTO
 Arch. VALTER MARTINO
 INGEGNERI FEDERICO

AMALIA NEROTTI
 INGEGNERI






COLLABORATORI
 Arch. ELISA NORA
 Arch. SIMONA SANI
 Arch. ALESSANDRA CANAVERO
 Ing. FABIO RONCO

CARLA BAROVETTI
 ASSISORE ALL'URBANISTICA

ELABORAZIONE DATI ED ALLESTIMENTO CARTOGRAFICO DICEMBRE 2006
 UFFICIO TECNICO, SEZIONE URBANISTICA E SEZIONE EDILIZIA PRIVATA

AGGIORNAMENTO CARTOGRAFICO
 DICEMBRE 2005

LEGENDA

	CANALE DEMANIALE INTUBATO		CANALE DEMANIALE A CIELO LIBERO
	CANALE PRIVATO INTUBATO		CANALE PRIVATO A CIELO LIBERO
	CONFINE COMUNALE		