

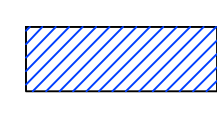
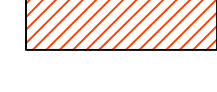



Legenda

-  Confine comunale
-  Canale comunale di Rivalta
-  Posizione indicativa degli interventi realizzati/previsti/proposti
-  **6** Identificativo degli interventi realizzati / previsti / proposti (riferimento Elaborato H6-1)
-  Area inondabile in assenza dell'intervento 6 o di mancato funzionamento dei dispositivi di intercettazione (intervento realizzato)
-  Area inondabile in assenza dell'intervento 15 (intervento realizzato)
-  Area inondabile in assenza dell'intervento 17 (intervento realizzato)
-  Area inondabile in assenza dell'intervento 18
-  Area inondabile in assenza dell'intervento 25
-  Area inondabile in assenza dell'intervento 27
-  Area inondabile in assenza dell'intervento 28

(Commenti esplicativi nel par. 6.2 dell'Elaborato H1)

NOTA: La delimitazione delle aree inondabili è stata effettuata sulla base della Carta Tecnica Regionale, pertanto la tolleranza dei graficismi fa riferimento alla cartografia 1:10 000

REGIONE PIEMONTE



COMUNE DI RIVALTA DI TORINO



II Variante Generale al PRGC vigente Progetto definitivo	CODICE: 512
	DATA: dicembre 2009
	AGGIORNAMENTO: gennaio 2011

Aree potenzialmente inondabili in assenza degli interventi per la riduzione della pericolosità realizzati/previsti/proposti	SCALA: 1: 6 000
---	--------------------

 <p>Bortolami - Di Molfetta s.r.l. Via Peano, 11 - 10129 TORINO - Tel. 011 504359 - 505142 - fax 505221 Tecnico incaricato Prof. Geol. Giancarlo Bortolami</p> <p>ANSELMO Associati Via Vittorio Emanuele, 33 - 10023 CHIERI - Tel. 011 9415835 Tecnico incaricato Prof. Ing. Virgilio Anselmo</p>	<p>ELABORATO</p> <h2 style="font-size: 2em;">H6-2</h2>
Responsabile del procedimento: il Dirigente Settore Politiche del Territorio Gaetano Chiantia	