






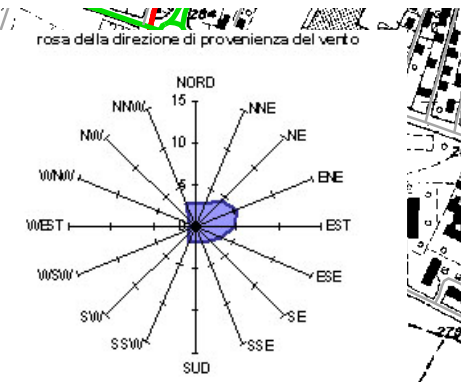




Servizio Tutela Ambientale

### Carta di pianificazione dell'intervento Piano Emergenza Esterno STABILIMENTO AVIO Comune di Rivalta

-  STABILIMENTO AVIO
-  Limiti comunali
-  Area di pianificazione dell'intervento
-  Posto di blocco
-  Area raduno soccorsi
- Viabilità esistente
-  Strade Provinciali
-  Strade Comunali



nel grafico vengono riportate le percentuali di accadimento (non sono conteggiati i venti con velocità < 1 m/s e/o)

