











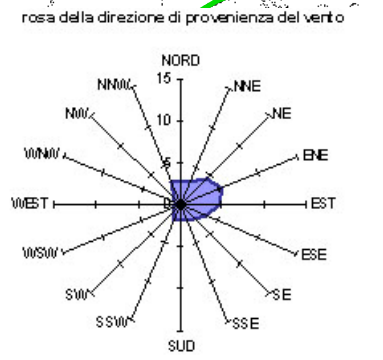
Servizio Tutela Ambientale

Carta di pianificazione dell'intervento
Piano Emergenza Esterno
STABILIMENTO AVIO
Comune di Rivalta

-  STABILIMENTO AVIO
-  Limiti comunali
-  Area di pianificazione dell'intervento
-  Posto di blocco
-  Area raduno soccorsi
-  Centro Coordinamento Operativo

Viabilità esistente

-  Strade Provinciali
-  Strade Comunali



nel grafico vengono riportate le percentuali di accadimento (non sono conteggiati i venti con velocità < 1 m/s ec)

